












Orientační schéma:		Razítko oprávněné osoby:																																																																						
		(s uvedením autorizované osoby a čísla oprávnění)																																																																						
Podpis:		Datum:																																																																						
Revize:	Datum:	Popis:	Kontroloval:																																																																					
P01	29.09.2021	Geotechnický a stavebně technický průzkum	M Mráz																																																																					
<table border="1"> <tr> <td>Stavebník/investor:</td> <td><b>Správa železnic, státní organizace</b></td> <td rowspan="4">  </td> </tr> <tr> <td>Adresa:</td> <td>Dlážděná 1003/7, 110 00 Praha 1</td> </tr> <tr> <td>Zástupce investora:</td> <td>Stavební správa východ</td> </tr> <tr> <td>Adresa:</td> <td>Nerudova 773/1, 779 00 Olomouc</td> </tr> </table>				Stavebník/investor:	<b>Správa železnic, státní organizace</b>		Adresa:	Dlážděná 1003/7, 110 00 Praha 1	Zástupce investora:	Stavební správa východ	Adresa:	Nerudova 773/1, 779 00 Olomouc																																																												
Stavebník/investor:	<b>Správa železnic, státní organizace</b>																																																																							
Adresa:	Dlážděná 1003/7, 110 00 Praha 1																																																																							
Zástupce investora:	Stavební správa východ																																																																							
Adresa:	Nerudova 773/1, 779 00 Olomouc																																																																							
<table border="1"> <tr> <td>Zhotovitel stavby:</td> <td><b>SUDOP BRNO, spol. s r.o.</b></td> <td rowspan="4">  </td> </tr> <tr> <td>Adresa:</td> <td>Kounicova 688/26, 611 36 Brno</td> </tr> <tr> <td>Kontakt:</td> <td>T: +420 972 625 804 E: sudop@sudop-brno.cz</td> </tr> <tr> <td></td> <td></td> </tr> </table>				Zhotovitel stavby:	<b>SUDOP BRNO, spol. s r.o.</b>		Adresa:	Kounicova 688/26, 611 36 Brno	Kontakt:	T: +420 972 625 804 E: sudop@sudop-brno.cz																																																														
Zhotovitel stavby:	<b>SUDOP BRNO, spol. s r.o.</b>																																																																							
Adresa:	Kounicova 688/26, 611 36 Brno																																																																							
Kontakt:	T: +420 972 625 804 E: sudop@sudop-brno.cz																																																																							
<table border="1"> <tr> <td>Zhotovitel objektu:</td> <td><b>SAFETY PRO s.r.o.</b></td> <td rowspan="4">  </td> </tr> <tr> <td>Adresa:</td> <td>Veveří 2581/102, 616 00 Brno</td> </tr> <tr> <td>Kontakt:</td> <td>T: 0000 E: .@.</td> </tr> <tr> <td></td> <td></td> </tr> </table>				Zhotovitel objektu:	<b>SAFETY PRO s.r.o.</b>		Adresa:	Veveří 2581/102, 616 00 Brno	Kontakt:	T: 0000 E: .@.																																																														
Zhotovitel objektu:	<b>SAFETY PRO s.r.o.</b>																																																																							
Adresa:	Veveří 2581/102, 616 00 Brno																																																																							
Kontakt:	T: 0000 E: .@.																																																																							
Hlavní projektant (HIP):	Specialista:	Odpovědný projektant:	Zpracovatel:																																																																					
Ing. Martin Mráz		Jaroslav Lossmann																																																																						
<table border="1"> <tr> <td>Název stavby/akce:</td> <td><b>Rekonstrukce Žst. Rožnov pod Radhoštěm</b></td> <td>S-kód:</td> <td>S621500941</td> </tr> <tr> <td></td> <td></td> <td>Zakázkové číslo:</td> <td>20068-01-0521</td> </tr> <tr> <td>Název části:</td> <td>Geotechnický a stavebně technický průzkum</td> <td>Označení části:</td> <td>B.1.f.1</td> </tr> <tr> <td>Název objektu:</td> <td></td> <td>Označení objektu/komplexu:</td> <td></td> </tr> <tr> <td>Název přílohy:</td> <td>Geotechnický a stavebně technický průzkum</td> <td>Číslo přílohy:</td> <td>1_001</td> </tr> <tr> <td>Název dílčí části přílohy:</td> <td></td> <td>Paré:</td> <td></td> </tr> <tr> <td>Kraj:</td> <td>Katastrální území:</td> <td>TUDU:</td> <td></td> </tr> <tr> <td>Zlínský kraj</td> <td>Rožnov pod Radhoštěm 742937</td> <td>2141 F</td> <td></td> </tr> <tr> <td colspan="4"> <table border="1"> <tr> <td>Stupeň dokumentace:</td> <td>Datum zpracování:</td> <td>Formáty:</td> <td>Měřítko:</td> </tr> <tr> <td>DUSP</td> <td>září 2021</td> <td>3XA4</td> <td></td> </tr> </table> </td> </tr> <tr> <td>S</td> <td>6</td> <td>2</td> <td>1</td> <td>5</td> <td>0</td> <td>0</td> <td>9</td> <td>4</td> <td>1</td> <td>_</td> <td>D</td> <td>U</td> <td>S</td> <td>P</td> <td>_</td> <td>B1f1X</td> <td>_</td> <td>1</td> <td>_</td> <td>001</td> <td>_</td> <td>1_001</td> <td>_</td> <td>P01</td> </tr> </table>				Název stavby/akce:	<b>Rekonstrukce Žst. Rožnov pod Radhoštěm</b>	S-kód:	S621500941			Zakázkové číslo:	20068-01-0521	Název části:	Geotechnický a stavebně technický průzkum	Označení části:	B.1.f.1	Název objektu:		Označení objektu/komplexu:		Název přílohy:	Geotechnický a stavebně technický průzkum	Číslo přílohy:	1_001	Název dílčí části přílohy:		Paré:		Kraj:	Katastrální území:	TUDU:		Zlínský kraj	Rožnov pod Radhoštěm 742937	2141 F		<table border="1"> <tr> <td>Stupeň dokumentace:</td> <td>Datum zpracování:</td> <td>Formáty:</td> <td>Měřítko:</td> </tr> <tr> <td>DUSP</td> <td>září 2021</td> <td>3XA4</td> <td></td> </tr> </table>				Stupeň dokumentace:	Datum zpracování:	Formáty:	Měřítko:	DUSP	září 2021	3XA4		S	6	2	1	5	0	0	9	4	1	_	D	U	S	P	_	B1f1X	_	1	_	001	_	1_001	_	P01
Název stavby/akce:	<b>Rekonstrukce Žst. Rožnov pod Radhoštěm</b>	S-kód:	S621500941																																																																					
		Zakázkové číslo:	20068-01-0521																																																																					
Název části:	Geotechnický a stavebně technický průzkum	Označení části:	B.1.f.1																																																																					
Název objektu:		Označení objektu/komplexu:																																																																						
Název přílohy:	Geotechnický a stavebně technický průzkum	Číslo přílohy:	1_001																																																																					
Název dílčí části přílohy:		Paré:																																																																						
Kraj:	Katastrální území:	TUDU:																																																																						
Zlínský kraj	Rožnov pod Radhoštěm 742937	2141 F																																																																						
<table border="1"> <tr> <td>Stupeň dokumentace:</td> <td>Datum zpracování:</td> <td>Formáty:</td> <td>Měřítko:</td> </tr> <tr> <td>DUSP</td> <td>září 2021</td> <td>3XA4</td> <td></td> </tr> </table>				Stupeň dokumentace:	Datum zpracování:	Formáty:	Měřítko:	DUSP	září 2021	3XA4																																																														
Stupeň dokumentace:	Datum zpracování:	Formáty:	Měřítko:																																																																					
DUSP	září 2021	3XA4																																																																						
S	6	2	1	5	0	0	9	4	1	_	D	U	S	P	_	B1f1X	_	1	_	001	_	1_001	_	P01																																																